

蒲生干潟の地形調査82 2023年2月

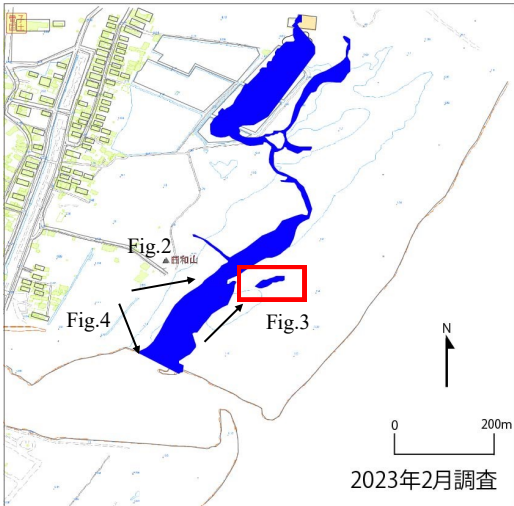


Fig.1 GPS 簡易測量結果



Fig.2 潟湖北側の様子（南側からドローン撮影）




Fig.3 潟湖南東部流出跡の様子




Fig.4 潟湖南側の様子（北西側からドローン撮影）

調査日 2023年2月22日（水）13:30～15:00 ※干潮時刻11:03（潮位48cm）

Fig.1はGPS簡易測量による2月の汀線である。潟湖最北部は、1月の調査と同様に今回の調査でも潟湖が出現していた。南東側潟湖は、今回の調査では分断し南側への流出跡が見られた（Fig.1□部分、Fig.2□部分、Fig.3）。七北田川河口付近では、今回も右岸砂州が大きく張り出していた（Fig.2）。前回までの調査と同様に左岸砂州は見られない。